

סקר תשתיות קיימות לבתי הספר במועצות האזוריות נווה מדבר ואל קסום ובפזורתן

איסוף הנתונים נערך בשיתוף ובתיאום רשות הבדואים
ומהנדסי המועצות האזוריות

הוכן ע"י יהודית גליל – מנהלת תחום פיתוח ותשתיות – המערך לשילוב האוכלוסייה הבדואית בנגב, הרשות לתכנון

18.5.16

סקר תשתיות לבתי הספר

מבוא

- סקר התשתיות לבתי הספר במועצות האזוריות ובפזורתן נערך במהלך חודשים מרץ-אפריל 2016.
- הסקר בוצע ע"י איסוף נתונים ומיפוי של בתי ספר הקיימים והעתידיים לשנת 2016-2017. יצויין כי הסקר מכיל גם מיפוי גנים, נוכחי ועתידי.
- בקשות המועצות האזוריות למבנים חדשים מועברות למשרד החינוך לאישור. יוער כי תחילת הבניה מותנית בתיקצוב ע"י משרד החינוך ולכן יש להתייחס למועדים המצויינים בסקר כאומדן והערכה בלבד.
- את הסיורים ליוו אנשי ההסדרה מטעם הרשות, יעקב דאבוש ונציגי המועצות האזוריות.

סקר תשתיות לבתי הספר (המשך)

• הסקר בוצע באתרים הבאים:

מועצה אזורית נווה מדבר :

- אבו תלול + פזורה (3)
- אבו קרינאת + פזורה (1)
- ביר הדאג'
- קאסר א-סר

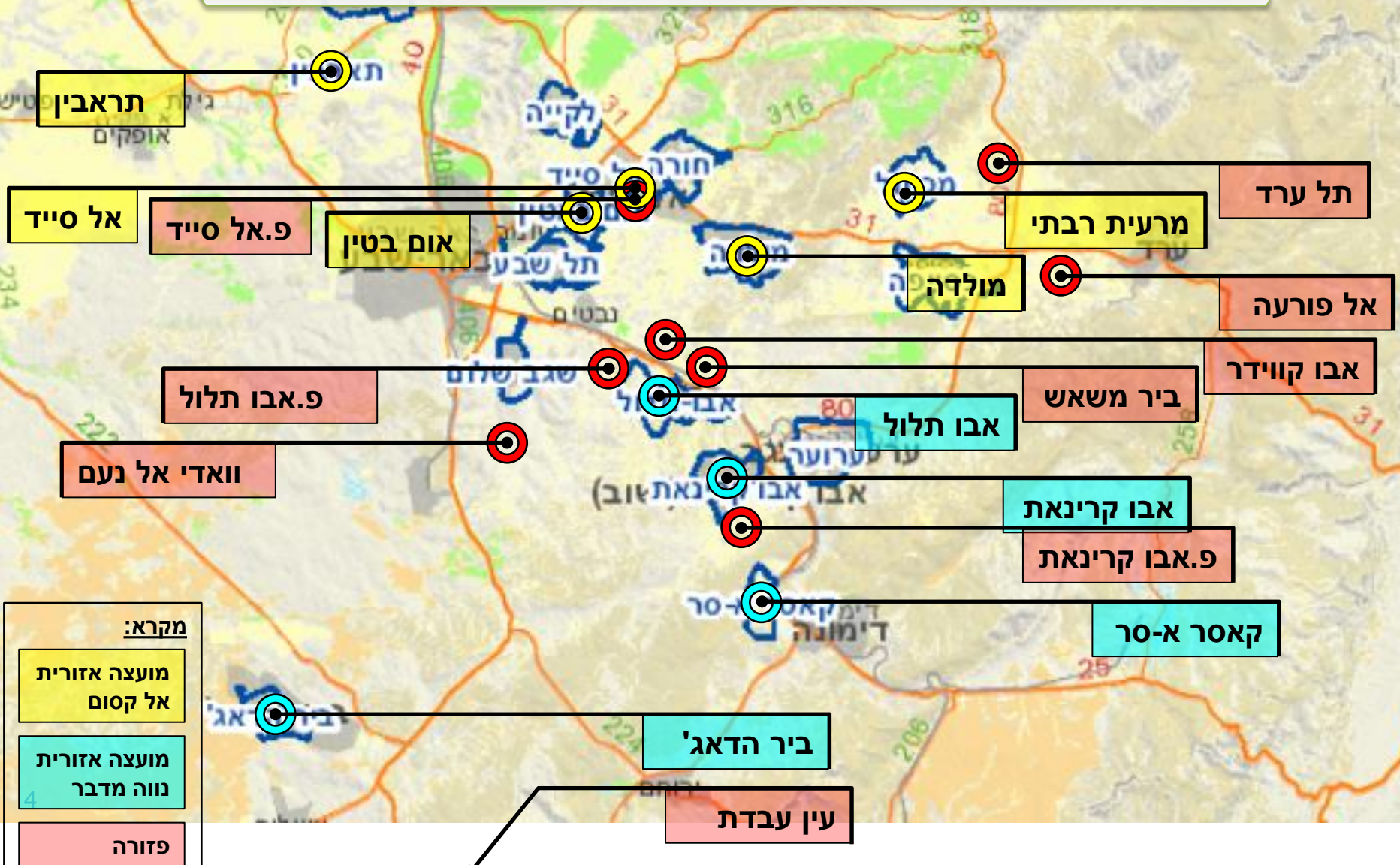
מועצה אזורית אל קסום:

- תראבין
- אל סייד + פזוררה (1)
- מולדה
- מרעית רבתי (דריג'את, מכחול, כוחלה)
- אום בטין

פזורות:

- פזורת וואדי אל נעם (בוואדי אל נעם התקיים הסיור בבתי הספר הקיימים ולאורך ציר הכביש לבתי הספר העתידיים) - 3 בתי ספר
- פזורת תל ערד
- פזורת אל פורעה - 3 בתי ספר
- פזורת עין עבדת

סקר תשתיות לבתי הספר (המשך)



מקרא:

מועצה אזורית
אל קסום

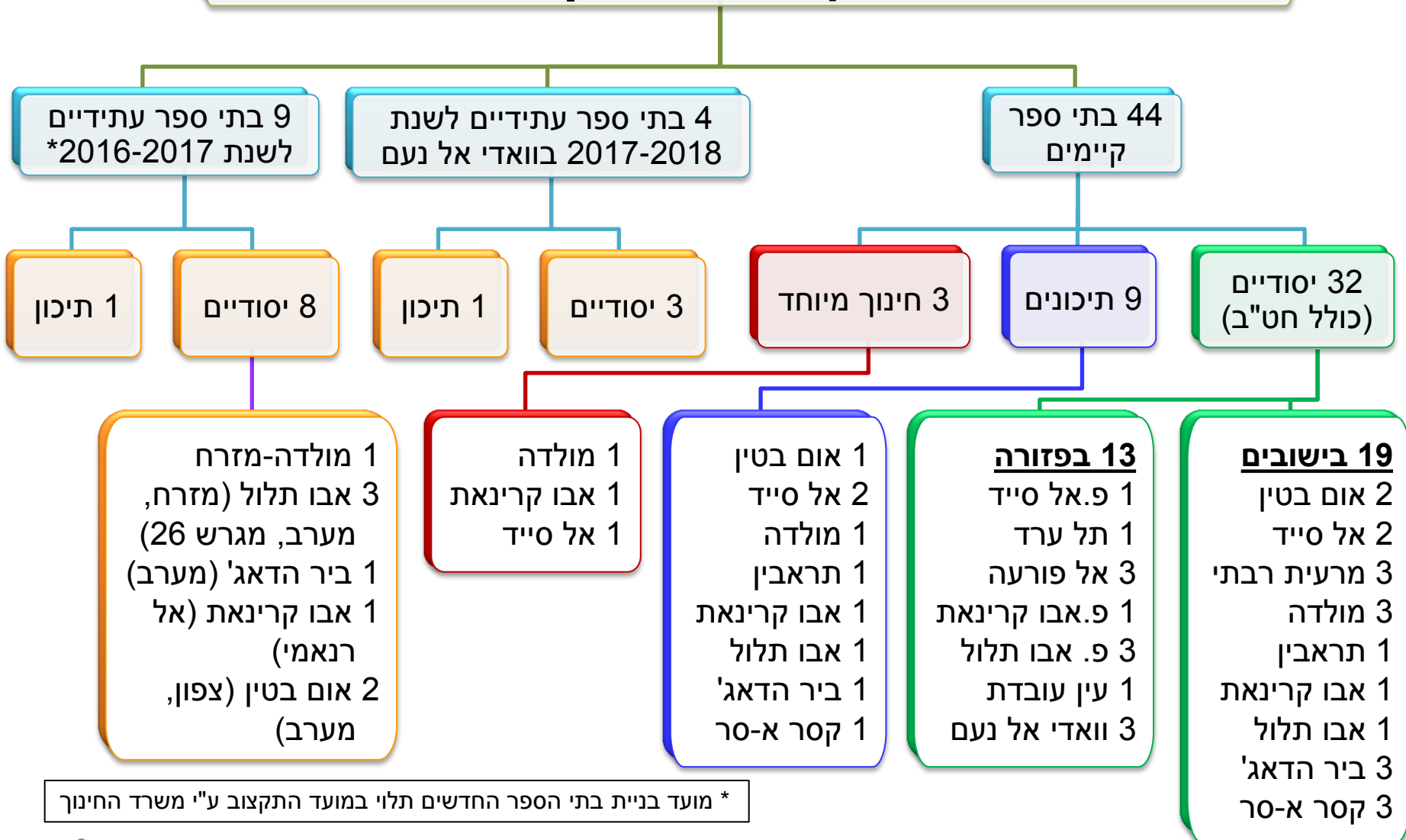
מועצה אזורית
נווה מדבר

פזורה

תוכן עניינים

- פריסת בתי הספר
- פריסת מבנים יבילים / קבע
- סיכום מצב תשתיות (כבישים, חשמל, מים, ביוב)
- סקירה פרטנית בכל ישוב ובפזורתו
- סקירה פרטנית בכל בית ספר בפזורה

פריסת בתי הספר במועצות האזוריות נווה מדבר ואל קסום ובפזורתן



* מועד בניית בתי הספר החדשים תלוי במועד התקצוב ע"י משרד החינוך

פריסת בתי הספר במבני קבע / יבילים

44 בתי ספר קיימים

3 חינוך מיוחד

9 תיכונים

32 יסודיים
(כולל חט"ב)

2

קבע

1

יביל

אל סייד ג'

6

קבע

2

יבילים

1 אל סייד (ישן)
1 תראבין

1

במעבר
לקבע

אבו תלול

3 בוואדי אל
נעם הישן

13

קבע

1

במעבר
לקבע

מולדה-נווה דקלים

10 בפזורה
3 אל פורעה
3 פ.אבו תלול
1 פ.אל סייד
1 פ.אבו קרינאת
1 עין עובדת
1 תל ערד

18

יבילים

5 בישובים

1 אום בטיין-אבו כף
1 מרעית רבתי-כוחלה
1 מולדה-אלטורשן
1 אבו תלול
1 קאסר א-סר

הערה: תוכנית מרעית רבתי בתהליך אישור ולכן כוחלה נמנית ב"ישוב"

סיכום סקר תשתיות לבתי הספר

הערות:

- בשנים 2016-2017 על פי בקשות המועצות האזוריות, מתוכננים להיבנות 8 בתי ספר חדשים (לא כולל וואדי אל נעם).
- בתי הספר המשודרגים או המצויים בתהליך הרחבת בניה לא נכללו במניין בתי ספר חדשים. (דוגמאת: הרחבת תיכון אל סייד, תיכון אבו תלול-מיבילים לקבע, מולדה-מיבילים לקבע, הרחבת תיכון אום בטין ועוד).
- יודגש כי המיפוי הגיאוגרפי כולל את אשכולות הגנים הקיימים והעתידיים.

ביוב

- כל הישובים, פרט לתראבין, מבוייבים לבורות סופגים.
- בביר הדאג', באל סייד ובאום בטין מבוצעות עבודות הקמת תשתיות במקטעים. יש לוודא תיקצוב להשלמת כל הקווים.
- בתראבין ובאום בטין לא קיימת תוכנית אב. בשאר הישובים קודמה ע"י אריה שוורץ.
- באום בטין נצמדים לנספח הביוב (בהתאמות רלוונטיות לכשיהיה תכנון מפורט).
- בתראבין תקודם התוכנית ע"י רשות הבדואים.

סיכום סקר תשתיות לבתי הספר (המשך)

מים

כל בתי הספר מחוברים למים – פרט לאלעזמה ג' (וואדי אל נעם).

חשמל

- הישוב מולדה מנותק מחשמל קבע בשל עמוד חשמל חסר בכניסה לישוב (במחלוקת תוואי כביש הגישה). המועצה הגישה בקשה לשינוי התוואי. כיום 5 בתי ספר מחוברים לגנרטור.
- כל בתי הספר מחוברים לחשמל פרט ל- 8 המחוברים בגנרטור (מלבד מולדה) והם:
 - אל סייד-תיכון חדש
 - ביר הדאג'-אלאמל-חדש
 - קאסר א-סר-אלנג'אח חדש
 - פ.אבו תלול-ביר משאש
 - כוחלה-אבו רביע

3 מקבצי היסודיים בואדי אל נעם

מתוכם:

3 בתי ספר חדשים-ממתינים כשנה לחברת החשמל

3 בואדי אל נעם-יוקמו להם בתי ספר חדשים

1 כוחלה – כיום פזורה אך מופיע בתוכנית מרעית רבתי

סיכום סקר תשתיות לבתי הספר (המשך)

כבישים

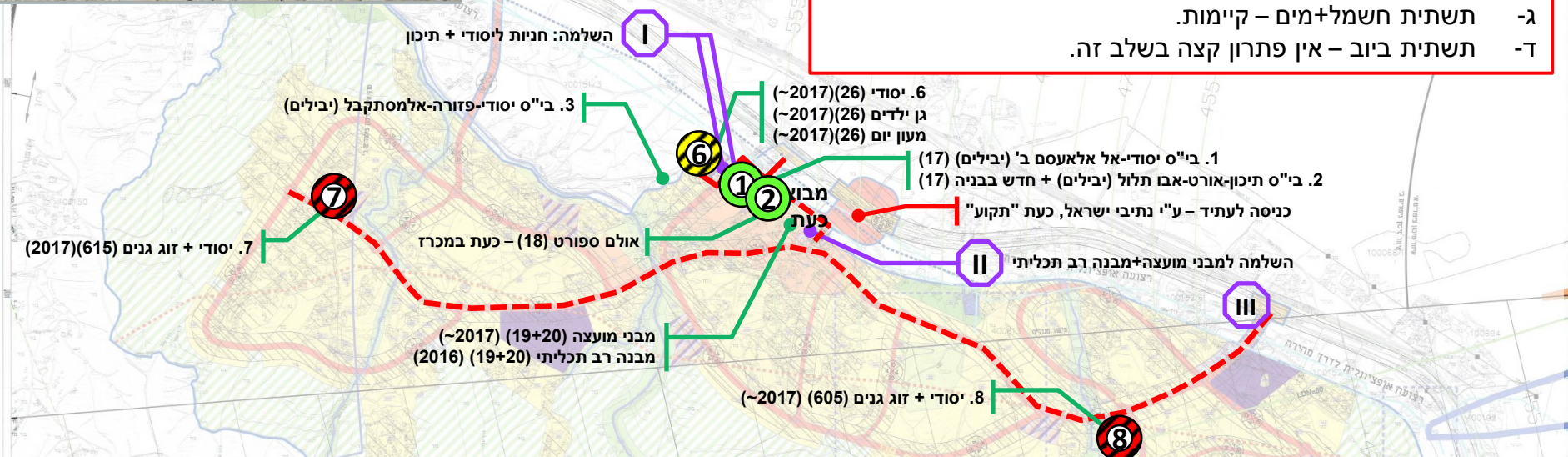
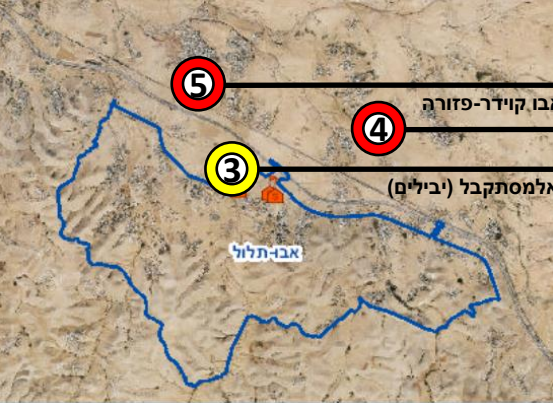
- חלק מהכבישים ממתינים לאישורים ובטיפול מ.התחבורה מתוקף החלטה 724 והם:
 - פזרת אבו תלול: ביר משאש
 - פזרת אבו תלול: אבו קווידר
 - פזרת אל סייד: אלאמל
 - פזרת מרעית רבתי: תל ערד
- ל- 7 מתוך 8 בתי הספר החדשים (שטרם החלו עבודות הבנייה בהם) דרוש לסלול כביש.
- השלמות כבישים בבתי ספר קיימים – באורך של כ-300-100 מטר או חניות דרושים בכ- 10 אתרים.
- השלמת מדרכות דרושה ברוב בתי הספר.
- השלמת תאורה דרושה ברוב בתי הספר.

אבו תלול – השלמות וסיכום

בקשות המועצה:

- I. חניות במגרש 26 (יסודי-עתידהיבנות) וחניה במגרש 17 (תיכון-בבניה).
- II. חניות לקומפלקס המועצה, מגרשים: 19+20.
- III. כביש+מים+ביוב – החוצה את כל הישוב ממזרח למערב.

- א- כרגע מבוצעת השלמת מים+ביוב בקטע הכביש הקיים הסלול.
- ב- מים+ביוב – מושלם בקטע מזרחי מהכניסה הקיימת ועד אזור השירותים.
- ג- תשתית חשמל+מים – קיימות.
- ד- תשתית ביוב – אין פתרון קצה בשלב זה.



מקרא:

- כביש קיים
- - - כביש לא קיים

- ④ בית ספר 4 על פי רשימה שמת
- ⑦ בי"ס 7 מתוכנן על פי רשימה שמת
- ③ צורך בסלילת כביש לבי"ס 3
- ① השלמת תשתית ביוב/מים בבי"ס 1
- ② השלמת חניה/כביש בבי"ס 2

בתי הספר בישוב – חוסרים וסיכום נתונים

1. בי"ס אלאעסם ב' – מבנים יבילים. קיים חיבור חשמל. בכניסה לישוב. אין אספלט כ-150 מטר מהכניסה. לא מהווה מפגע בטיחותי. השטח מיושר ורחב שוליים.
2. בי"ס תיכון אורט אבו תלול – קיימים יבילים. כרגע נמצא בבניית קבע. קיים חיבור חשמל. אין אספלט כ-150 מטר מהכניסה. לא מהווה מפגע בטיחותי. השטח מיושר ורחב שוליים.
3. בי"ס אלמסתקבל-פזורה – צמוד לדופן הישוב. מבנים יבילים. בית ספר מטופח ומושקע. קיים כביש עד בית הספר. קיים חיבור חשמל.
4. בי"ס ביר משאש-פזורה – מבנים יבילים. קיימת דרך ריבוד כביש שמבוצע תיקון בכל תקופה. קיים חוסר בכביש ובתיקון הדרך הקיימת. מהתחבורה טרם השלים מהחלטת 724.
5. בי"ס נווה מדבר-אבו קוידר-פזורה – מבנים יבילים. בית הספר מאוד מטופח ומושקע. קיים חיבור חשמל. ריבוד הכביש בוצע ע"י התושבים. מהתחבורה טרם השלים מהחלטת 724.
6. מתוכנן בי"ס חדש במגרש 26 לקראת 2017. קיים כביש, חיבור חשמל, מים.
7. מתוכנן בי"ס חדש לקראת 2017-2018 במערב (מגרש 615). לא קיים כביש.
8. מתוכנן בי"ס חדש לקראת 2018 במזרח (מגרש 605). לא קיים כביש.

אבו קרינאת – השלמות וסיכום

II

בקשות המועצה:

- I. מדרכה+תאורה לבי"ס חינוך מיוחד.
- II. חניה בתיכון 901B.
- III. השלמת תשתיות רטובות בכביש לשכונת אל-רנאמי.

- א- מים – בכל הכבישים הקיימים
 ב- ביוב – בכל הכבישים הקיימים
 ג- חשמל – בכל הכבישים הקיימים

בתי הספר בישוב – חוסרים וסיכום נתונים

1. בי"ס חינוך מיוחד אבו קרינאת (חדש 2015) - קיים כביש. קיים חיבור חשמל. חסר תאורה+מדרכה.
2. בי"ס אבו קרינאת א' - פזורה – מבנים יבילים. נראה מטופח. כביש סלול. קיים חיבור חשמל. בדרך הגישה קיימים במפרים.
3. בי"ס אבו קרינאת ב' – (בית פלט) – קיים חיבור חשמל, כביש, מדרכה, תאורה.
4. תיכון אורט אבו קרינאת - קיים חיבור חשמל, כביש, מדרכה, תאורה.
5. מתוכנן בי"ס חדש בשכונת אל רנאמי – בשנת 2017. משרד התחבורה מתעד לבצע את הכביש.

שכונת אל רנאמי

5

III

5. בי"ס יסודי (410) (2016)
 גני ילדים (411) (2016)

משרד התחבורה

אזור תעשייה – חלקו מפותח

III

הרשות שכונות 3+4 (?2017)

90% בוצע

3. בי"ס יסודי-אבו קרינאת ב' (902)
 4. בי"ס תיכון-אורט-אבו קרינאת (901B)
 זוג גנים (903)
 מרפאה (301)
 מועדון נוער (900)
 מבנה רב תכליתי (904)

3

4

III

1

1

1. בי"ס חינוך מיוחד-אבו קרינאת (203)

1

שכונה 1
 הרשות ביצעה חלק מעבודות העפר שוקלת להעביר את היתר למועצה

2

2. בי"ס יסודי-אבו קרינאת א' - פזורה (יבילים)

מקרא:

- כביש קיים —————
- כביש לא קיים - - - - -
- 4 בית ספר 4 על פי רשימה שמית
- 7 בי"ס 7 מתוכנן על פי רשימה שמית
- 3 צורך בסלילת כביש לבי"ס 3
- 1 השלמת תשתית ביוב/מים בבי"ס 1
- 2 השלמת חניה/כביש בבי"ס 2

קאסר א-סר – השלמות וסיכום

מקרא:

- כביש קיים
- כביש לא קיים
- 4 בית ספר 4 על פי רשימה שמית
- 3 סלילת כביש לבי"ס 3
- 1 השלמת תשתית ביוב/מים בבי"ס 1
- 2 השלמת חניה/כביש בבי"ס 2

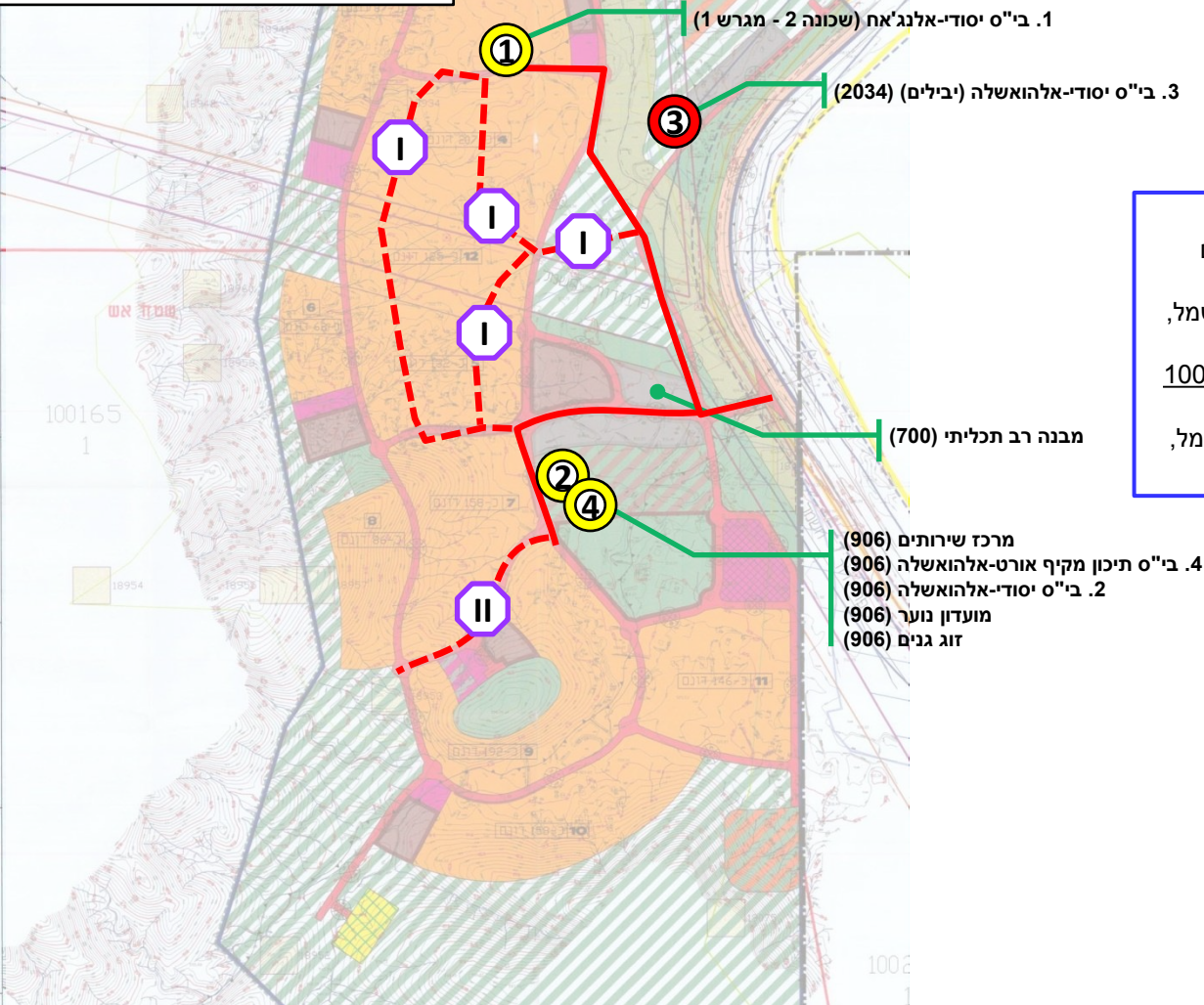
בקשות המועצה:

1. כבישים בתוך השכונות 4,5,6. התוואי כרגע מצוי בבחינה מחודשת ומבוצע שינוי בתוכנית המפורטת (התוואי המצויין סכמטי).
2. כביש בין שכונות 7 ל-9.

- א- מים – בכל הכבישים הקיימים
- ב- ביוב – בכל הכבישים הקיימים
- ג- חשמל – למרכז השירותים ובי"ס במגרש 2034.

בתי הספר בישוב – חוסרים וסיכום נתונים

1. בי"ס אלנג'אח (חדש 2015) – חשמל בגרנטור. קיים כביש, חסר מדרכה+תאורה (מותנה בחשמל).
2. בי"ס חדש אלהואשלה – מבנה קבע. קיים כביש, חשמל, מדרכה, תאורה.
3. בי"ס הלהואשלה – מבנים יבילים. חסר כביש עד כ-100 מטר מבית הספר, חניה. חשמל קבע.
4. בי"ס תיכון מקיף אורט אלהואשלה - קיים כביש, חשמל, מדרכה, תאורה.



ביר הדאג' - השלמות וסיכום

II

בקשות המועצה:

- I. נחל רביבים - בכניסה ליישוב - בחינת טיפול.
- II. כביש למגרש 256.
- III. השלמות במגרש 251 - חניה+אספלט.

1. מים - בכל הכבישים הקיימים
2. ביוב - בכל הכבישים הקיימים
3. חשמל - עד מרכז השירותים

הרשות:

מים+ביוב+תאורה
בוצע מקטע קצר מאוד
כרגע "כביש הטבעת" תקוע

5. יסודי (~2017) (256)
זוג גנים (~2016) (256)

5

II

4. בי"ס תיכון אורט (207)
שלב ב' - בבנייה?

4 2

2. בי"ס יסודי - אלאימן (208)

3. בי"ס יסודי - באר חייל (יבילים) (105)

3

מבנה רב תכליתי (205)
גני ילדים (205)
מרפאה (205)

1. בי"ס יסודי - אלאמל (251)
4 גנים (251)

III 1

מקרא:

כביש קיים ———
כביש לא קיים - - - - -

4

בית ספר 4 על פי רשימה שמת

7

בי"ס 7 מתוכנן על פי רשימה שמת

3

צורך בסלילת כביש לבי"ס 3

1

השלמת תשתית ביוב/מים בבי"ס 1

2

השלמת חניה/כביש בבי"ס 2

בתי הספר ביישוב - חוסרים וסיכום נתונים

1. בי"ס אלאמל (חדש 2015) - חשמל בגנרטור. קיים כביש, מסוף אוטובוסים, מדרכות. חניה חלקית.
2. בי"ס אלאימן - קיים כביש, מדרכות, חניה.
3. בי"ס באר חייל - מבנים יבילים. נדרש השלמת כביש באורך של כ-300 מטר.
4. בי"ס תיכון אורט - קיים כביש, מדרכות, חניה. חסר תאורת רחוב.
5. מתוכנן בי"ס חדש לקראת 2017 - במערב (מגרש 256). לא קיים כביש.

אל סייד – השלמות וסיכום

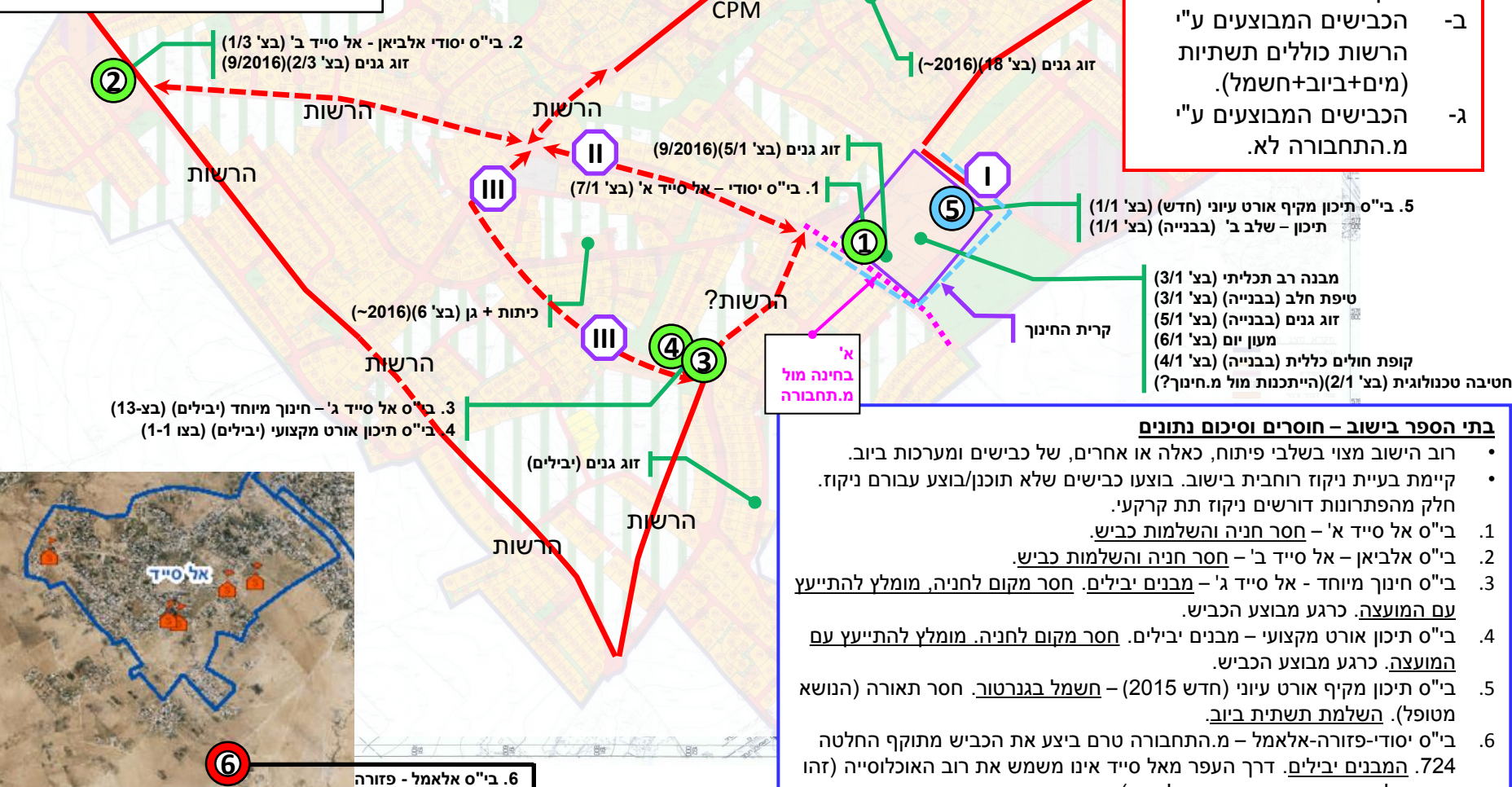
מקרא:

- כביש קיים
- - - כביש לא קיים
- 4 בית ספר 4 על פי רשימה שמית
- 3 סלילת כביש לבי"ס 3
- 1 השלמת תשתית ביוב/מים בבי"ס 1
- 2 השלמת חניה/כביש בבי"ס 2

בקשות המועצה:

- I. ביוב + מים – השלמות - המקיף את קרית החינוך.
- II. כביש המחבר בין כבישי הרשות לקרית החינוך (כולל תשתיות).
- III. כביש + תשתיות במרכז הישוב.

- א- בחינת התוואי הדרומי של קרית החינוך, האם מבוצע דרך מ.התחבורה.
- ב- הכבישים המבוצעים ע"י הרשות כוללים תשתיות (מים+ביוב+חשמל).
- ג- הכבישים המבוצעים ע"י מ.התחבורה לא.



א' בחינה מול מ.התחבורה

בתי הספר ביישוב – חוסרים וסיכום נתונים

- רוב הישוב מצוי בשלבי פיתוח, כאלה או אחרים, של כבישים ומערכות ביוב.
- קיימת בעיית ניקוז רוחבית בישוב. בוצעו כבישים שלא תוכנן/בוצע עבורם ניקוז. חלק מהפתרונות דורשים ניקוז תת קרקעי.
- 1. בי"ס אל סייד א' – חסר חניה והשלמות כביש.
- 2. בי"ס אלביאן – אל סייד ב' – חסר חניה והשלמות כביש.
- 3. בי"ס חינוך מיוחד - אל סייד ג' – מבנים יבילים. חסר מקום לחניה, מומלץ להתייעץ עם המועצה. כרגע מבוצע הכביש.
- 4. בי"ס תיכון אורט מקצועי – מבנים יבילים. חסר מקום לחניה. מומלץ להתייעץ עם המועצה. כרגע מבוצע הכביש.
- 5. בי"ס תיכון מקיף אורט עיוני (חדש 2015) – חשמל בגנרטור. חסר תאורה (הנושא מטופל). השלמת תשתית ביוב.
- 6. בי"ס יסודי-פזורה-אלאמל – מ.התחבורה טרם ביצע את הכביש מתוקף החלטה 724. המבנים יבילים. דרך העפר מאל סייד אינו משמש את רוב האוכלוסייה (זהו התוואי לפי מ.התחבורה היוצא מאל סייד). תוואי דרך העפר שהפזורה משתמשת בה היא אחרת וקצרה הרבה יותר. קיים חיבור חשמל קבע.

6. בי"ס אלאמל - פזורה

מרעית רבתי – השלמות וסיכום

בקשות המועצה:

1. כבישים 3, 55, 609- לדברי המועצה תוקצבו ע"י מתחבורה. מבקשים הנחת מים+ביוב.
2. כביש 7-ביצוע כביש+מים (קו ביוב קיים).

מקרא:

- כביש קיים
- - - כביש לא קיים
- 4 בית ספר 4 על פי רשימה שמית
- 3 סלילת כביש לבי"ס 3
- 1 השלמת תשתית ביוב/מים בבי"ס 1
- 2 השלמת חניה/כביש בבי"ס 2

דריג'את

- א- מים – קיים.
- ב- ביוב – מבוצע עבור דריג'את ויספק מענה למכחול.
- ג- חשמל – קיים בדריג'את ובמכחול.

בתי הספר בישוב – חוסרים וסיכום נתונים

דריג'את

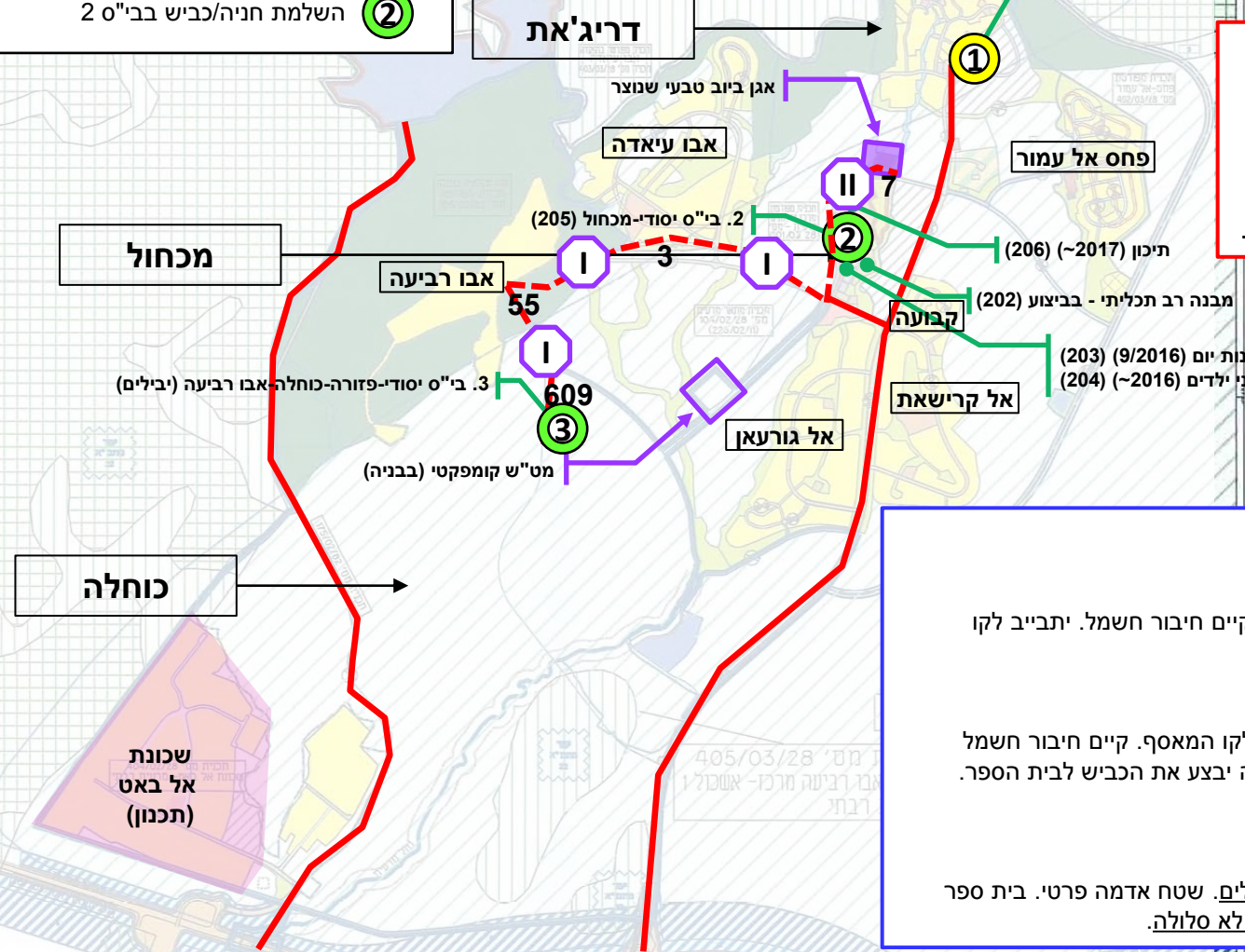
1. בי"ס דריג'את – קיים כביש עד בית הספר. קיים חיבור חשמל. יתבייב לקו המאסף. לא נמצאו חוסרים.

מכחול

2. בי"ס מכחול (חדש) –חיבור חשמל. יתבייב לקו המאסף. קיים חיבור חשמל ויחובר בזמן בניית הכביש. משרד התחבורה יבצע את הכביש לבית הספר. נדרש להשלים כ- 150 מטר כביש.

כוחלה

3. בי"ס כוחלה-אבו רביעה-פזורה – מבנים יבילים. שטח אדמה פרטי. בית ספר מטופח ומושקע. חשמל בגנרטור. דרך עפר לא סלולה.



כוחלה

שכונת אל באט (תכנון)

אום בטין – השלמות וסיכום

מקרא:

- כביש קיים
- - - כביש לא קיים
- 4 בית ספר 4 על פי רשימה שמית
- 3 סלילת כביש לבי"ס 3
- 1 השלמת תשתית ביוב/מים בבי"ס 1
- 2 השלמת חניה בבי"ס 2

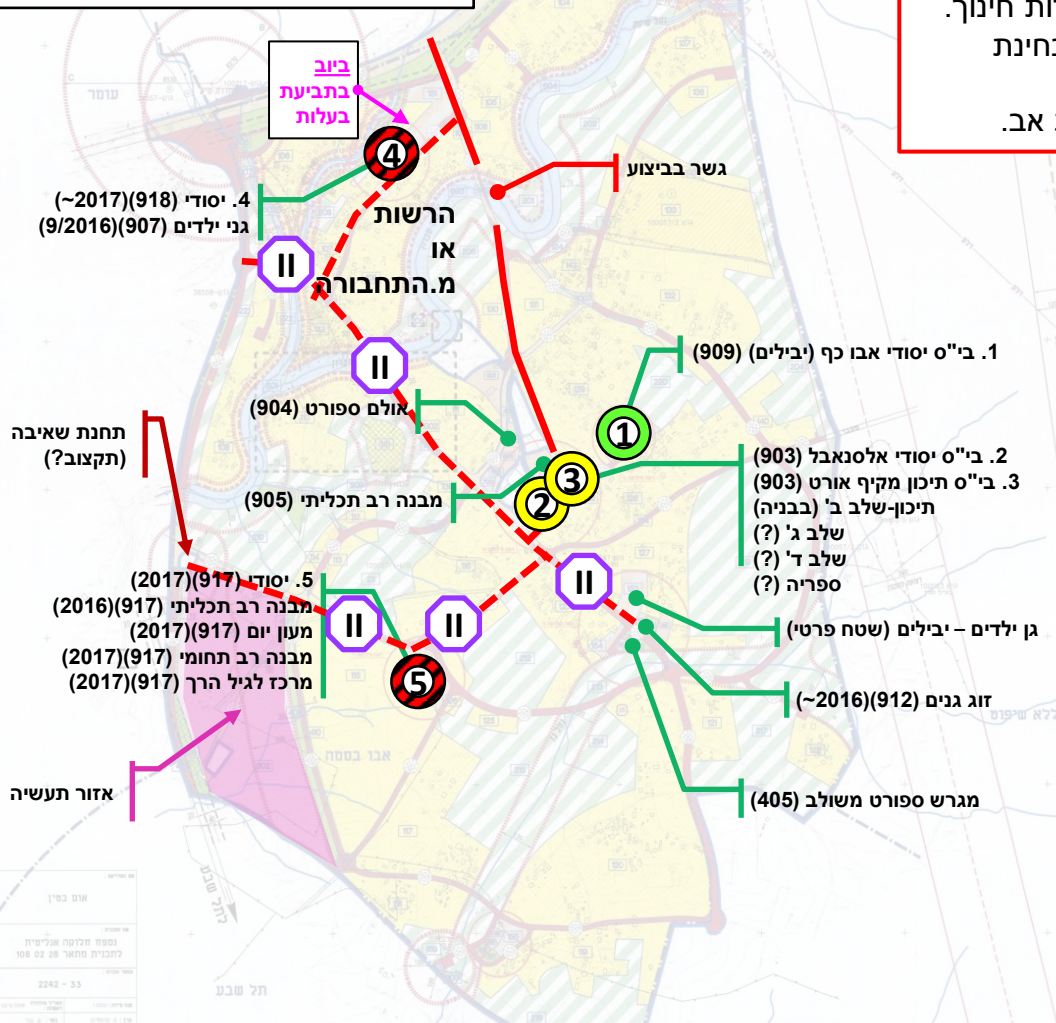
בקשות המועצה:

- I. השלמת ביוב – קו סניקה+תחנת שאיבה. התוואי יהיה בתוך הישוב דרך תוואי הכבישים הלא סלולים. בתביעת בעלות ניתן להעביר קידוח אופקי (ייבחן בשנית).
- II. גישה לבתי ספר מהשכונות ומאזור התעשייה.

- א- קו מים – עד מרכז השירותים.
- ב- תשתית חשמל – עד מרכז הישוב.
- ג- לבדוק מול מ.תחבורה אילו כבישים יבוצעו על ידם למוסדות חינוך.
- ד- בחינת מיקום החציה של הנחל בשכונה הצפון-מערבית בחינת המועצה.
- ה- ביוב – מבוצע מאסף בשכונה הצפונית. לא קיימת תוכנית אב.

בתי הספר בישוב – חוסרים וסיכום נתונים

1. בי"ס אבו כף – מבנים יבילים. קיימת תשתית חשמל קבועה. חסר השלמת כביש ממרכז השירותים.
2. בי"ס אלסנאבל – קיים פיתוח, חניות, מדרכות.
3. בי"ס תיכון מקיף אורט – חלק ב' מצוי בבניה. קיים פיתוח, חניות, מדרכות.
4. מתוכנן בי"ס חדש לקראת 2017 בשכונה הצפונית (מגרש 918). לא קיים כביש (הרשות/משרד התחבורה).
5. מתוכנן בי"ס חדש לקראת 2017 בשכונה 1 (מגרש 917). לא קיים כביש.



אום בטין
 נוסף חוקה מגילת
 לתוכנית מתאר 55 22 108
 2342 - 55

מולדה – השלמות וסיכום

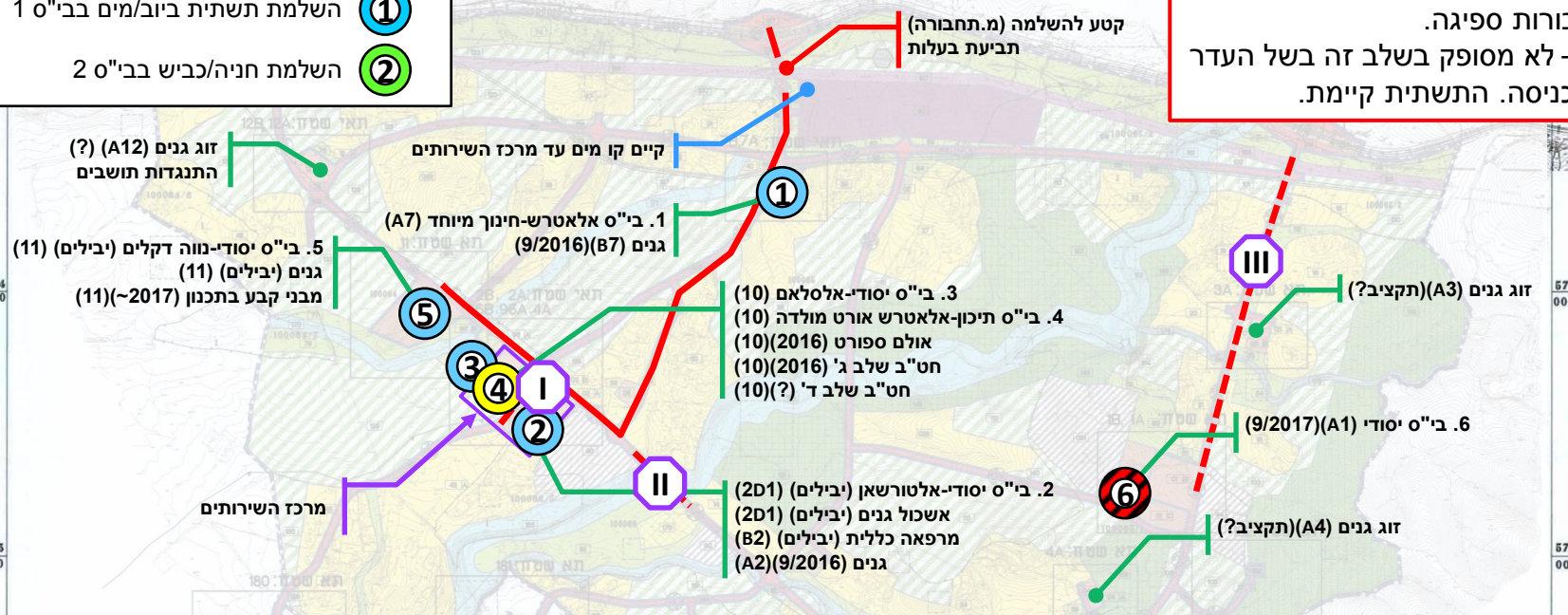
מקרא:

- כביש קיים
- - - כביש לא קיים
- 4 בית ספר 4 על פי רשימה שמית
- 7 בי"ס 7 מתוכנן על פי רשימה שמית
- 3 צורך בסלילת כביש לבי"ס 3
- 1 השלמת תשתית ביוב/מים בבי"ס 1
- 2 השלמת חניה/כביש בבי"ס 2

בקשות המועצה:

1. השלמת קטע כביש במגרש 10.
2. פתרון לנחל הקיים (נבחנות 2 חלופות, כדאי לשקול חציית הנחל במיקום אחר (שינוי מיקום כביש מתארי), צר יותר ואולי בעלויות נמוכות יותר, נדרשת בחינה הנדסית רחבה יותר).
3. כביש מזרחי המחבר לבי"ס וגנים עתידיים (תקצוב?, לוחות זמניים?).

- א- מים – קיים.
- ב- ביוב – בורות ספיגה.
- ג- חשמל – לא מסופק בשלב זה בשל העדר עמוד בכניסה. התשתית קיימת.



בתי הספר בישוב – חוסרים וסיכום נתונים

- אין חיבור נוח לחשמל בשל מחלוקת תביעת בעלות בכניסה לישוב. נתיבי ישראל משהה את העבודה. המועצה הגישה בקשה לחברת החשמל לשינוי התוואי, כך שלא תהיה תלות בסלילת הכביש ע"י נתיבי ישראל.
- כל בתי הספר פרט לבית ספר נווה דקלים, יכולים להתחבר לחשמל ברגע שיוקם העמוד בכניסה.
- 1. בי"ס חינוך מיוחד אלאטרש – חשמל בגנרטור (מרוחק מהמבנה). חסר תניה ברחבה. הכביש הראשי מגיע כמעט עד בית הספר.
- 2. בי"ס אלטורשאן – מבנים יבילים. דימיטרי הגיש בקשה לבניית בי"ס קבע-לקראת 2017. חשמל בגנרטור (בשטח בית הספר-המאצרה מלאה). קיים דרך עפר, חסר כביש של כ-200 מטר (מבוקש ע"י המועצה).
- 3. בי"ס אלסלאם – קיים דרך עפר, חסר כביש של כ-200 מטר (מבוקש ע"י המועצה).
- 4. בי"ס תיכון אלאטרש – קיימים 2 אגפים חדשים, 2 אגפים נוספים מתוכננים. חשמל בגנרטור.
- 5. בי"ס נווה דקלים – מבנים יבילים. מופיע ברשימת משרד החינוך לשנת 2016 וכנראה יבוצע לקראת 2017. חסר כ-50 מטר כביש.
- 6. בי"ס מתוכנן לקראת 2017 – מגרש A1 – המגרש במדרון. דרך הגישה מורכבת, סלעית, הררית. בסמיכות תפוחה שכונת סבח מוחמד. המועצה ביקשה השתתפות משרד התחבורה. מבקשים תמיכה בתשתיות רטובות בעתיד. יש לבחון מאחר ופיתוח תשתיות ביוב בישוב מולדה הם לטווח הרחוק ועדיין פתרון הקצה בתוכנית האב טרם סגור.

תראבין – השלמות וסיכום

מקרא:

כביש קיים —————
 כביש לא קיים - - - - -

④ בית ספר 4 על פי רשימה שמית

③ סלילת כביש לבי"ס 3

① השלמת תשתית ביוב/מים בבי"ס 1

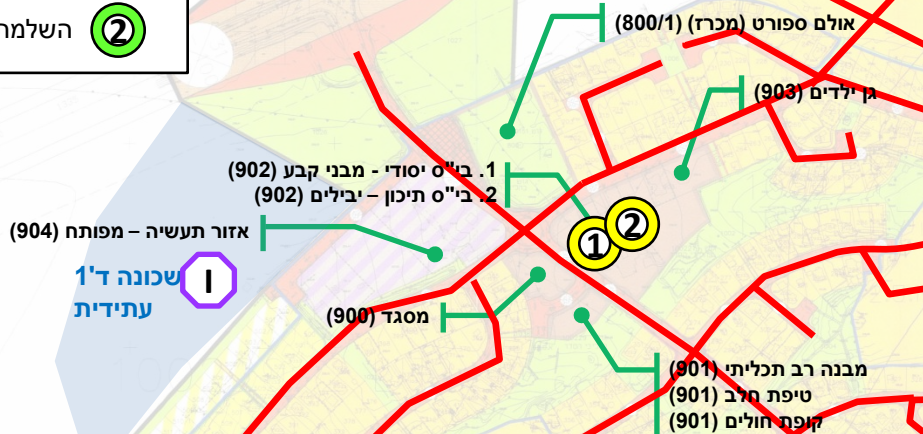
② השלמת חניה/כביש בבי"ס 2

בישוב קיימת מערכת כבישים, חשמל, מים וביוב

שכונה ד'3
 סטטוטוריקה
 עתיד רחוק

הערות המועצה:

1. המועצה מבקשת לקדם פתרון ביוב לשכונה ד'1 – 14 מגרשים שנמוכים (מבחינת רום) מקו הביוב הקיים.
2. מילת"ב תיקצבה לשירותים הנדסיים לבחינת פתרון קצה מחדש.



תחנת שאיבה - ביוב
 ראשית (קיימת)

תיכון כפר נוער-בעתיד
 מול מועצת בני שמעון

בתי הספר בישוב – חוסרים וסיכום נתונים

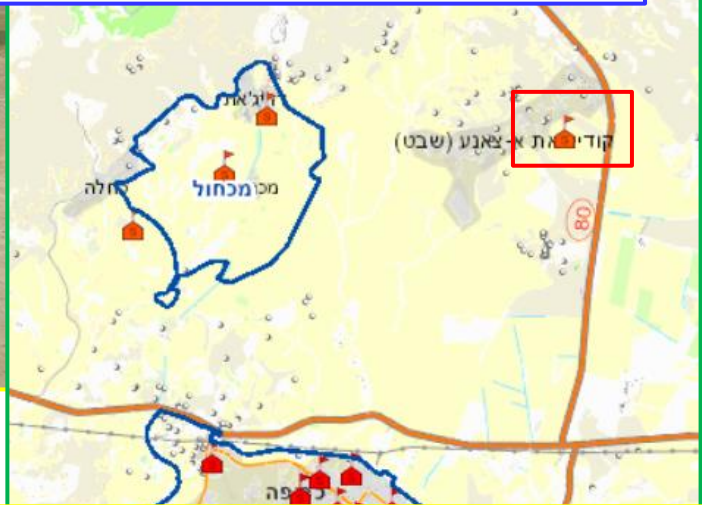
- תוואי הכבישים הקיימים נלקח מרקע האורתופוטו.
- 1. בי"ס תראבין – קיימת חניה, מדרכות. תאורה?.
- 2. בי"ס תיכון תראבין – מבנים יבילים. קיימת חניה, מדרכות. תאורה?.

תל ערד

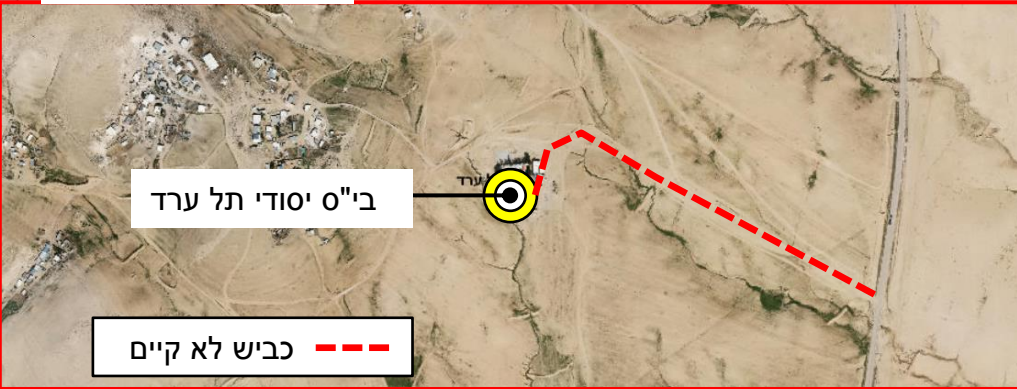
- בי"ס יסודי תל ערד - מבנים יבילים.
- חשמל קבע.
- נדרש סלילת כביש כולל חניה ומדרכות, יבוצע ע"י מ.התחבורה מתוקף החלטה 724.



מקום לחניה



עמוד חשמל בסמוך



בי"ס יסודי תל ערד

כביש לא קיים



אל פורעה

- קיים חיבור חשמל קבע.
- קיים כביש גישה מכביש 31 עד בתי הספר (החלטה 724). חסר חניה.
- בי"ס יסודי אל פורעה א+ אל פורעה ב + חט"ב (ג') - בי"ס צומח. מבנים יבילים.
- לאחרונה הובאו 15 מבנים יבילים חדשים. עובדים על פיתוח השטח ליבילים נוספים.
- בשל הצמיחה הגדולה מתפתחת בעיית ביוב בבורות הספיגה הקיימים.

1. בי"ס יסודי-אל פורעה א'
2. חט"ב - אל פורעה ג'
3. בי"ס יסודי-אל פורעה ב'

כסיפה



עין עבדת

- חשמל קבע.
- קיים כביש סלול מכביש 40 ועד בית הספר כולל חניה ומדרכות, מתוקף החלטה 724. חסרה צומת.
- בי"ס יסודי עין עבדת - מבנים יבילים.
- שטח בית הספר מצומצם.
- נדרש להסדיר את הכניסה מכביש 40. בתוואי הנוכחי לא קיימת פניה שמאלה

בכניסה מכביש 40 – לא קיימת פניה שמאלה – פס לבן




קטע כביש הכניסה מכביש 40



בי"ס יסודי עין עבדת

כביש קיים

כביש כניסה "מבוקש" – דרומית-מזרחית לתוואי הסלול



וואדי אל נעם - קיימים

- הוסט התקציב מהחלטה 724 לטובת ביצוע כביש וואדי אל נעם בהחלטה 2025 – כביש חדש לבתי ספר חדשים.
- בתי הספר החדשים יוקמו תוך הקמת מערכת אספקת מים, ביוב וכביש. חשמל – תידרש בדיקה.
- 1. בי"ס אלעזאמה א' – מבנים יבילים. אין דרך גישה סבירה. כ- 2 ק"מ מהכביש הראשי (כביש 40). חשמל בגנרטור.
- 2. בי"ס אלעזאמה ב' – מבנים יבילים. אין דרך גישה סבירה. כ- 2 ק"מ מהכביש הראשי (כביש 40). חשמל בגנרטור.
- 3. בי"ס אלעזאמה ג' – מבנים יבילים. חשמל בגנרטור. קיימת דרך גישה חלקית (דרך הכביש המבוצע).

