

תרשים לתיקון אכרזה על חלק מגן לאומי גן השלושה מס'

לפי תכנית מס' ג/21732

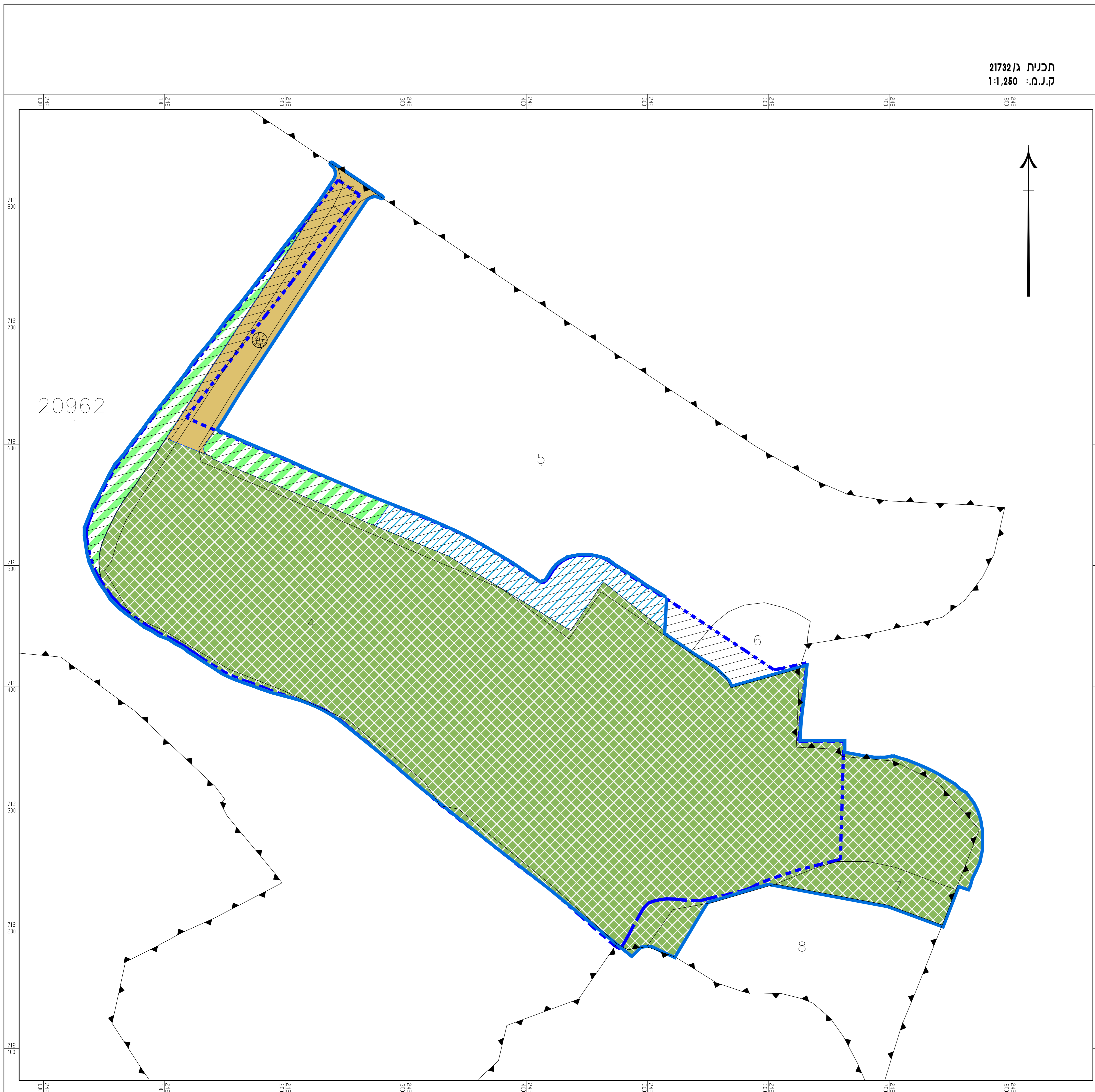
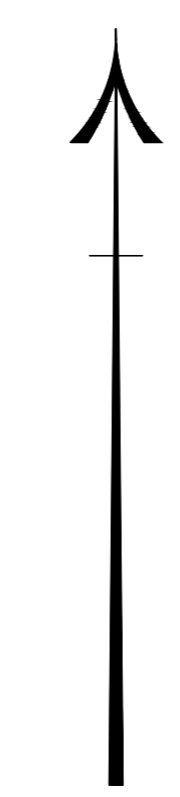
מרחב תכנון מקומי - עמק המעינות
הרשות המקומית - עמק המעינות

- בשטח לביטול האכרזה נכללים:
- גוש: 20962
 - חלקות בשלמותן: 7, 3
 - חלקים מחלקות: 8, 5, 4, 2
 - גוש: 20963
 - חלקים מחלקות: 17, 5, 3
 - גוש: 20965
 - חלקים מחלקות: 2

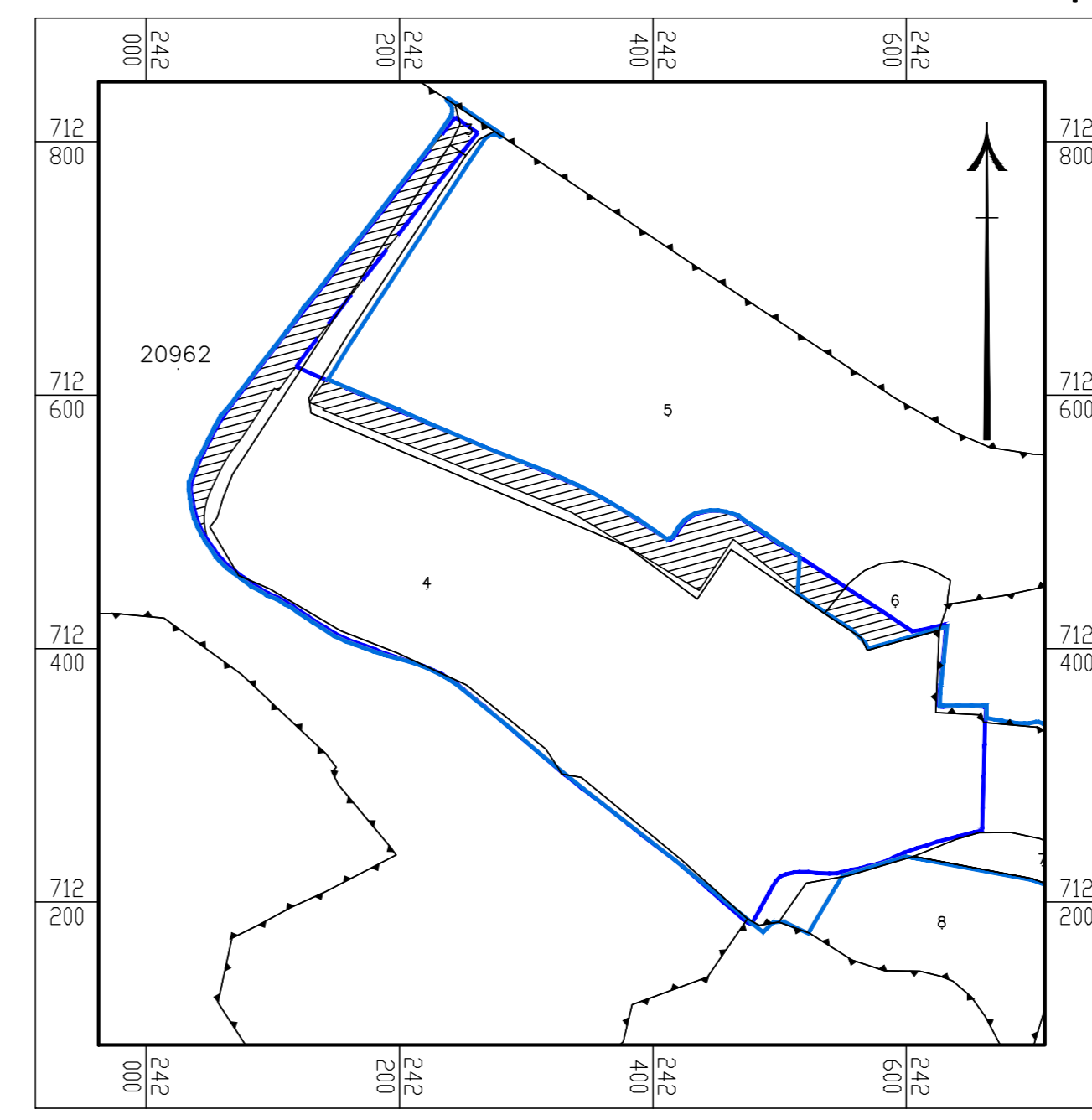
מיקרא

-  שטח כביטול אכרזה 20.60 דונם
-  קרקע חקלאית
-  גן לאומי
-  דרך מאושרת
-  יעוד עפ"י תכנית מאושרת
-  גבול תכנית ג/21732
-  גבול הגן המוכרז בהתאם לתשריט אכרזה מס' ג/14/23
-  רודטה
-  גבול גוש
-  גבול חקקה

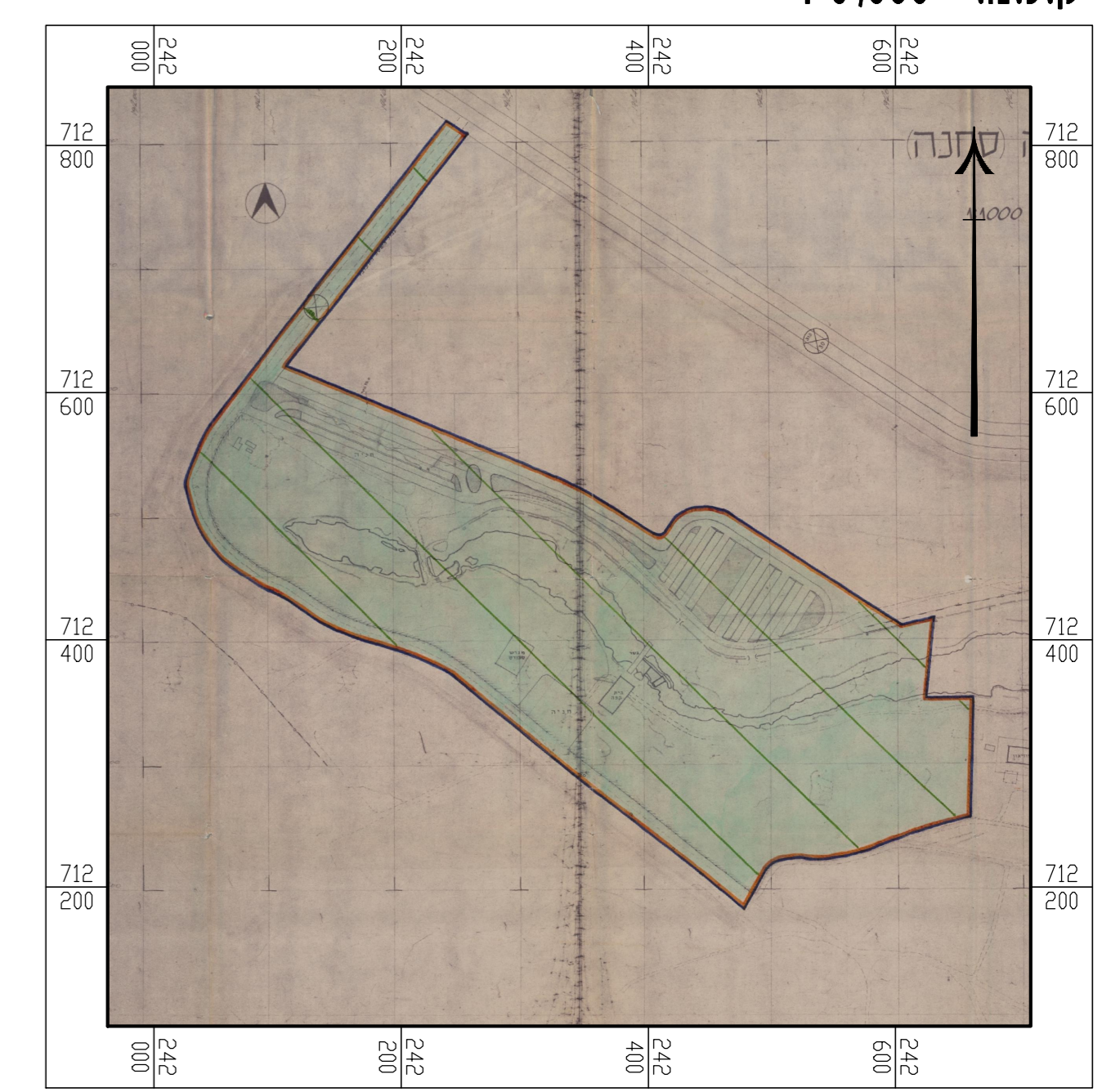
תכנית ג/21732
ק.נ.מ.: 1:1,250



גושים וחלקות
ק.נ.מ.: 1:5,000



תשריט אכרזה מס' ג/14/23
ק.נ.מ.: 1:5,000



תרשים סביבה
ק.נ.מ.: 1:10,000

